



**КОМИТЕТ ИМУЩЕСТВЕННЫХ ОТНОШЕНИЙ
АДМИНИСТРАЦИИ ПЕРМСКОГО МУНИЦИПАЛЬНОГО ОКРУГА**

РЕШЕНИЕ

о размещении объектов № 500

Пермский край
Пермский муниципальный округ

03.03.2025

Комитет имущественных отношений администрации Пермского муниципального округа Пермского края разрешает Коркодиновой Людмиле Поликарповне (почтовый адрес: 614088, Пермский край, г. Пермь, ул. Чердынская, дом 36, кв. 1)

размещение объекта «Элементы благоустройства территории, в том числе малые архитектурные формы, за исключением некапитальных нестационарных строений и сооружений, рекламных конструкций, применяемых как составные части благоустройства территории».

на землях муниципальной собственности.

на срок 11 месяцев с 03.03.2025 г. по 03.02.2026г.

Местоположение: Пермский край, Пермский муниципальный округ, д. Заборье, ул. Центральная, д. 62

Особые условия использования:

1. Без права возведения объектов капитального строительства, без права возведения ограждения, с правом свободного доступа неограниченного круга лиц.

2. В соответствии с абз. 2 п. 8.2. Положения о порядке и условиях размещения объектов на землях или земельных участках, находящихся в государственной или муниципальной собственности, на территории Пермского края без предоставления земельных участков и установления сервитутов, публичного сервитута, утвержденного постановлением Правительства Пермского края от 22.07.2015 № 478-п, при прекращении действия решения о размещении объектов размещенные объекты демонтируются заявителем за счет собственных средств в срок не позднее 14 календарных дней с даты получения письма Комитета имущественных отношений администрации Пермского муниципального района о прекращении действия решения о размещении объектов.

Заместитель председателя комитета _____

(подпись, печать)

М.В. Королева



Схема предполагаемых к использованию земель или части земельного участка

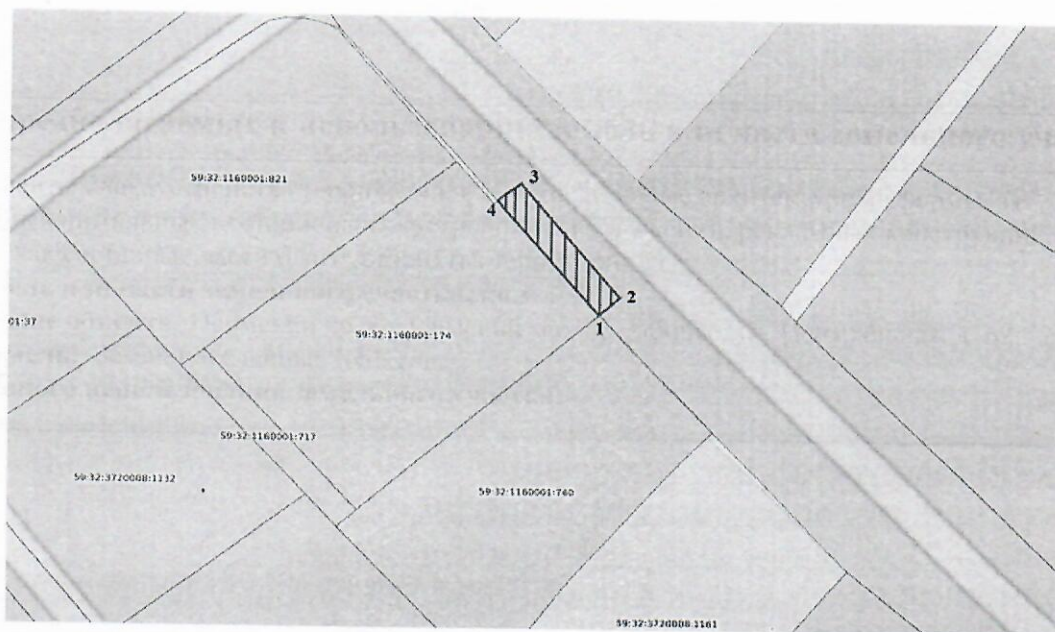
Объект: Элементы благоустройства территории, в том числе малые архитектурные формы, за исключением некапитальных нестационарных строений и сооружений, рекламных конструкций, применяемых как составные части благоустройства территории

Площадь земель или части земельного участка, кв.м.: 28

Местоположение объекта: Пермский край, Пермский м.о., д. Заборье, ул. Центральная, д. 62



Категория земель: Земли населенных пунктов.

Вид разрешенного использования земельного участка: -



Масштаб 1:500

Условные обозначения:

-  предполагаемые к использованию земли
-  граница земельного участка, сведения о котором внесены в ГКН
- 1 характерные точки границы испрашиваемого земельного участка

Координаты характерных точек МСК-59

№	X	Y
1	499709.58	2264414.70
2	499710.70	2264416.18
3	499722.75	2264405.53
4	499721.62	2264404.40
1	499709.58	2264414.70

Описание границ смежных землепользователей:

- 1-2 - земли в государственной или муниципальной собственности, права на которые не разграничены;
- 2-3 - земли в государственной или муниципальной собственности, права на которые не разграничены;
- 3-4 - земли в государственной или муниципальной собственности, права на которые не разграничены;
- 4-1 - земельный участок с кадастровым номером 59:32:1160001:174.

Заявитель: _____ Коркодинова Л.П.